

## Startpunten

Totale lengte is circa 26 kilometer en is linksom (tegen de wijzers van de klok) uitgezet. U kunt overal langs de route beginnen, maar startpuntsuggesties zijn de restaurants:

- A** Benthuisen, Dorpshuis en eetcafé De Tas, Sportlaan.
- 4** Boskoop, Station, Floragebouw.
- 11** Hazerswoude, De Egelantier nabij de Nederlands Hervormde Kerk.

Bij deze horecagelegenheden kunt u onderweg natuurlijk ook wat drinken of een hapje eten.

## Aanwijzingen bij route

- A** Start bij 'De Tas', Sportlaan, Benthuisen, linksaf Esdoorn; bij Bentwoudlaan rechtsaf, linksaf Willem Diephoutpad, na de houten haas rechtsaf (Jan Paulpad).
- B** Na de brug linksaf (Oostkade).
- C** HSL-spoor onderdoor richting knooppunt 52, viadukt over **1**, later voor monument **2** rechtsaf (richting knooppunt 7), 250 meter richting Moerkapelle en terug naar hoofdroute richting knooppunt 52.
- D** Linksaf Juffrouw Jannenvaart pad, bij Achterofse pad rechtsaf, Schravenwildertpad rechtdoor oversteken. Bij driesprong linksaf richting Waddinxveen / Boskoop.
- E** Einde fietspad linksaf Noordeinde (fietspad), einde weg bij watertoren **3** rechtsaf, Zijde.
- F** Na spoorovergang links naar Rosarium en Floragebouw **4**; terug naar de hoofdroute **5**.
- G** Brug **7** over, monumenten **8** en **9**; terug over brug en direct na de kerk **6** rechtsaf.
- H** Na Colijnstraat Badhuisweg op, langs de Gouwe; over Otwateringbrug linksaf, Otweg
- I** Paddegat, rechtsaf en spoor over, Loeteweg.
- J** Bij knooppunt 25 rechtsaf Voorweg.
- K** Voorweg volgen **10**, Dorpstraat langs de 'Egelantier' **11**, **12** en **13**, bij verkeerslichten rechtdoor oversteken, Dorpsstraat **14** en **15** en Westeinde **16**.
- L** Na huisnummer 40 linksaf fietspad langs het HSL-spoor, aan het einde rechts Hoogeveenseweg, eerste weg rechts Heereweg **17** en Dorpsstraat **18** en **19**.
- M** Einde Dorpsstraat linksaf Geerweg, linksaf Bentwoudlaan. Wanneer u niet bij de Tas bent begonnen: rechtsaf Willem Diephoutpad (zie aanwijzing **A** en verder).

## De route

De route voert u vooral over oude veendijken, monumenten op zichzelf. Het land ligt zo'n drie meter lager (ca. 4,5 m. onder NAP). U fietst langs kenmerkend erfgoed, zoals boerderijen, molens, kerken, een watertoren, een hefbrug en de plek van een middeleeuwse overtoom.

## Het Bentwoud

Het Bentwoud kent een lange geschiedenis. Begonnen als 'waddenzee' verveende het later. Door turfwinning ontstond de grote Noordplas, die in 1765 is drooggemalen. Een groot deel is nog steeds landbouwgrond. Het Bentwoud wordt nu natuur- en recreatiegebied.

## Vereniging Vrienden van het Bentwoud

De Vereniging Vrienden van het Bentwoud is een groep enthousiaste en betrokken mensen, afkomstig uit Boskoop, Waddinxveen, Zoetermeer, Hazerswoude en Benthuisen. We willen de ontwikkeling, het gebruik en het welzijn van het Bentwoud bevorderen. Dat doen we door adviezen te geven aan de overheid en door als vrijwilliger te helpen bij het beheer en bij rondleidingen.

## Voorbeelden van onze initiatieven

- een plan voor paden
- behoud bomensingel langs de N209
- voetgangersbrug over de N209
- snertwandeling, sprookjestocht voor kleine kinderen.
- Bentwoud Buitendag 2017 en 2018
- boekjes 'Waarnemingen in het Bentwoud' en 'De tien mooiste wandelingen in het Bentwoud'.

## Meer informatie en lidmaatschap

[www.bentwoud.info](http://www.bentwoud.info)

## Mogelijk gemaakt door:

Een financiële bijdrage van de gemeente Alphen aan den Rijn in het kader van Monumentendag 2018

**Vormgeving:**  
Studio Buzzer

september 2018

Alphen aan den Rijn

vrienden van het  
**Bentwoud**

# Monumenten rond het Bentwoud



Fietsroute langs  
de monumenten  
rond het Bentwoud.



**Hervormde Kerk en Toren**

Bakstenen zaalkerk uit 1796, toren van 1640

Benthuizen, Dorpsstraat 48



**Molen De Haas**

Ronde bakstenen korenmolen, 1780

Benthuizen, Dorpsstraat 139



**Boerderij**

Uit 1842

Benthuizen, Heerewegh 34



**Hoeve met ingezwenkte gevel**

Ca. 1860


Hazerswoude Dorp, Westeinde 18



**Korenmolen Nieuw Leven**

Wip-stellingmolen, 1815/1816

Hazerswoude Dorp, Dorpsstraat 230



**Protestantse Kerk De Korenaar**

Het orgel van J.P. Künckel uit 1811

Hazerswoude Dorp, Dorpsstraat 183 c



**Herenhuis**

Uit 1850

Hazerswoude Dorp, Dorpsstraat 74



**Pandje met rieten zadeldak**

17e eeuw

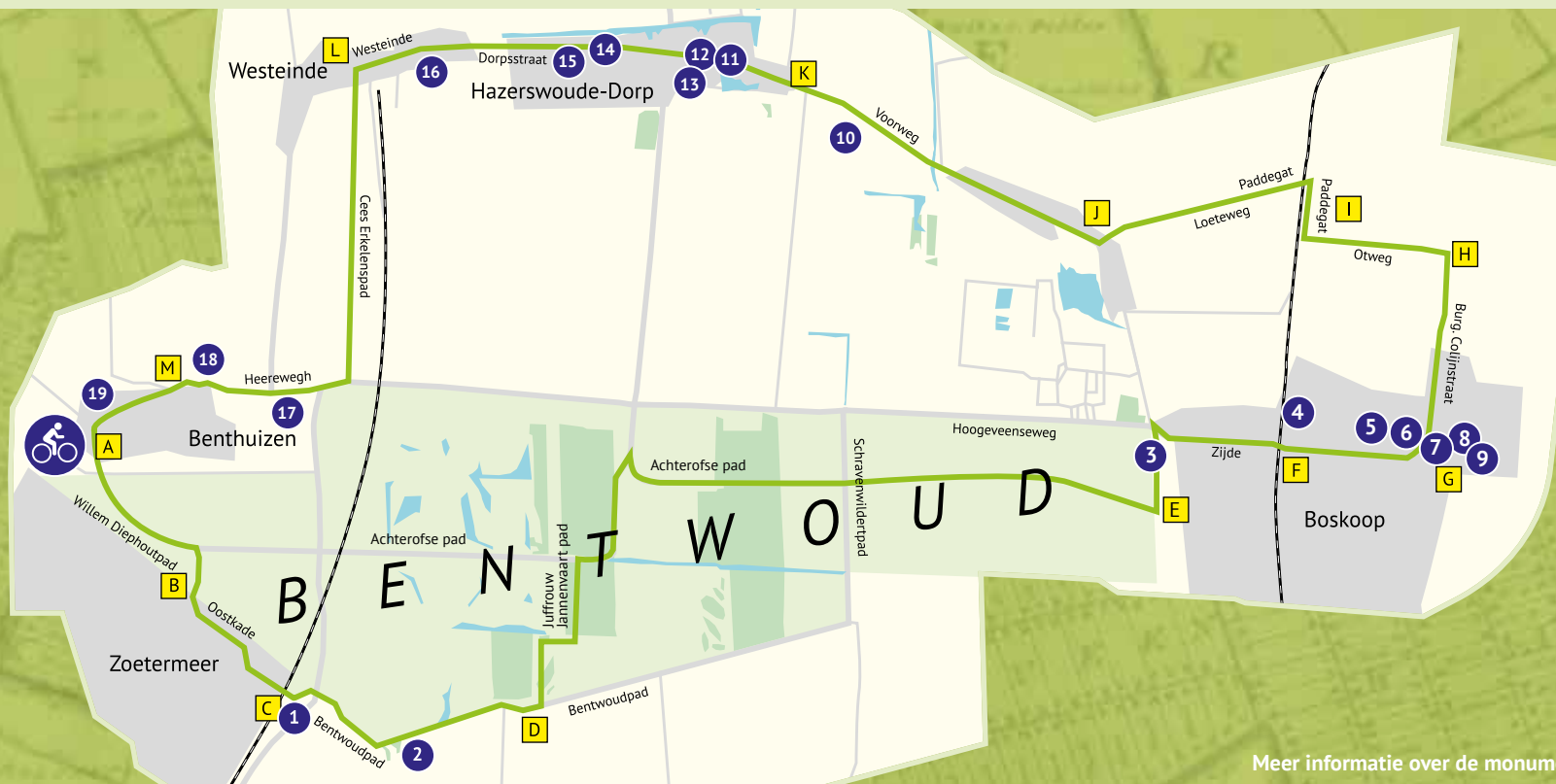
Hazerswoude Dorp, Dorpsstraat 66



**Nederlands Hervormde Kerk**

Eenvoudige zaalkerk uit 1646

Hazerswoude Dorp, Dorpsstraat 64



Meer informatie over de monumenten: [www.rijksmonumenten.nl](http://www.rijksmonumenten.nl)



**Historische Hildam (niet zichtbaar)**

Middeleeuwse overtoom

Door Gouwenaren verwoest in 1492



**Boerderij Stolpenburg**

Van het Noord-Hollandse stolp-type, 18e eeuw

Moerkapelle, Herenweg 54



**Watertoren**

Geïnspireerd door Art Nouveau, 1908

Boskoop, Zijde 442



**Tentoostellingsgebouw Flora**

Nieuwe Zakelijkheid, 1932


Boskoop, Parklaan 4



**Gemeentehuis**

Verwant aan de Amsterdamse School, 1929


Boskoop, Raadhuisplein 1



**Hervormde Kerk**

Vanwege het orgel uit 1897

Boskoop, Kerkplein 1



**Boskoopse hefbrug**

Geklonken stalen hefbrug uit 1935-1936

Boskoop, Reyerskoop/Zijde 0



**Winkels met bovenwoning**

Art Nouveau, 1908

Boskoop, Gouwestraat 8 en 10



**Modelhoeve: wagenschuur**

Pand uit 1883, monument vanwege de wagenschuur

Hazerswoude Dorp, Voorweg 73